

Województwo	opolskie
Powiat	brzeski
Jednostka ewidencyjna	160103_5, Grodków – obszar wiejski
Obręb ewidencyjny	0050, Gałązczyce
Położenie	k.m. 1 dz. Nr 90
Godło mapy zasadniczej	473.211.124.
Układ współrzędnych płaskich prostokątnych	1965
Układ współrzędnych wysokościowych	Kronsztadt 60
Skala	1:1000
Ks. rob.	119/2016
ID zgłoszenia	G.6640.1.848.2016

MAPA DO CELÓW PROJEKTOWYCH

Legenda : - - - - - zakres pomiaru

Granic w terenie nie wznawiano. Mapa została wykonana bez ustalenia obciążeń służebnościami gruntowymi.

GEODETA  
inż. Leszek Filańczuk

GEODETA  
Zbigniew Mendel  
upr. GUGiK nr 8604

Poswiadcza się że niniejszy dokument został opracowany w wyniku prac geodezyjnych i kartograficznych których rezultaty zawiera operat techniczny wpisany do ewidencji materiałów państwowego zasobu geodezyjnego i kartograficznego

Organ prowadzący ewidencję zasobu geodezyjnego i kartograficznego

Starosta Brzeski

Identyfikator ewidencji materiałów państwowego zasobu geodezyjnego i kartograficznego

P16012016.1030

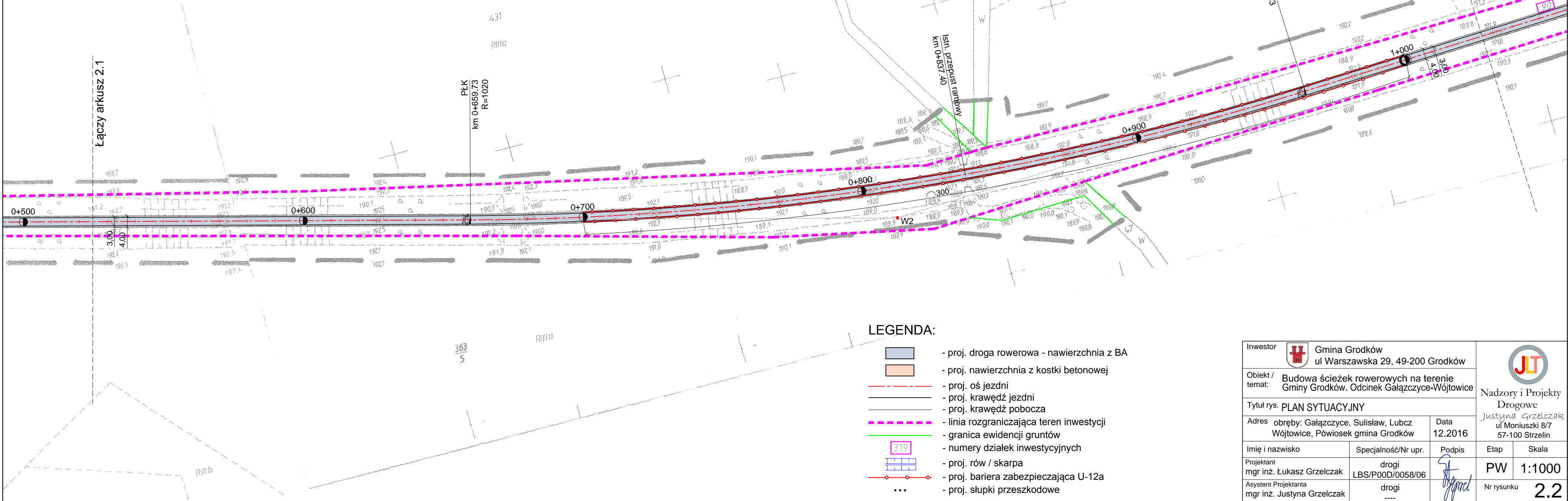
Data wpisania mapy do ewidencji zasobu geodezyjnego i kartograficznego

2016-03-09

Imię i nazwisko i podpis osoby reprezentującej organ

z up. STAROSTY  
Ludwika Ausztal-Bębena  
inspektor w Wydziale Geodezji  
Gospodarstwa Rolniczego

PKT	E	N
A	6448883,84	5616547,00
W1	6449007,43	5616512,16
W2	6449666,47	5616329,64
W3	6450305,43	5616346,70
W4	6450889,12	5616362,58
W5	6451274,51	5616372,40
W6	6451401,86	5616376,48
W7	6451515,64	5616379,71
W8	6451604,16	5616388,81
W9	6451748,01	5616405,55
W10	6452015,58	5616443,56
W11	6452163,39	5616450,36
W12	6452355,42	5616471,87
W13	6452692,34	5616509,03
W14	6452940,13	5616536,14
W15	6453409,65	5616587,44
W16	6453844,25	5616635,62
W17	6453862,48	5616648,11
B	6453869,65	5616642,98
P1	6451463,19	5616375,22
P2	6451463,47	5616365,22
P3	6451478,46	5616365,65
P4	6451478,18	5616375,64



LEGENDA:

- proj. droga rowerowa - nawierzchnia z BA

- proj. nawierzchnia z kostki betonowej

- proj. oś jezdni

- proj. krawędź jezdni

- proj. krawędź pobocza

- linia rozgraniczająca teren inwestycji

- granica ewidencji gruntów


- numery działek inwestycyjnych

- proj. rów / skarpa

- proj. bariera zabezpieczająca U-12a

- proj. słupki przeszkodowe

Investor

 Gmina Grodków  
ul Warszawska 29, 49-200 Grodków

Object / topic

Budowa ścieżek rowerowych na terenie Gminy Grodków. Odcinek Gałązczyce-Wójtowice

Title of drawing

PLAN SYTUACYJNY

Address

obróby: Gałązczyce, Sulisław, Lubcz Wójtowice, Pówiosek gmina Grodków

Date

12.2016

Name and surname

Specjalność/Nr upr.

Signature

Etap

Scale

Projectant

mgr inż. Łukasz Grzelczak

drogi

LBS/P00D/0058/06

PW

1:1000

Assistant Projectant


mgr inż. Justyna Grzelczak

drogi

----

Nr rysunku

2.2



Nadzory i Projekty Drogowe  
Justyna Grzelczak  
ul Moniuszki 8/7  
57-100 Strzelin